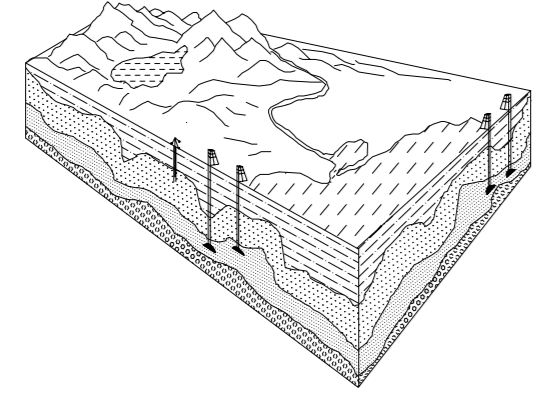


STUDIO DI GEOLOGIA
Tecnica e Ambientale
Geologo Dott. PIETRO ALTIERI



Via Marafì n. 282030 Puglianello (BN)
Tel./Fax 0824-946018

PIANO URBANISTICO COMUNALE

Comune di PUGLIANELLO
Provincia di Benevento

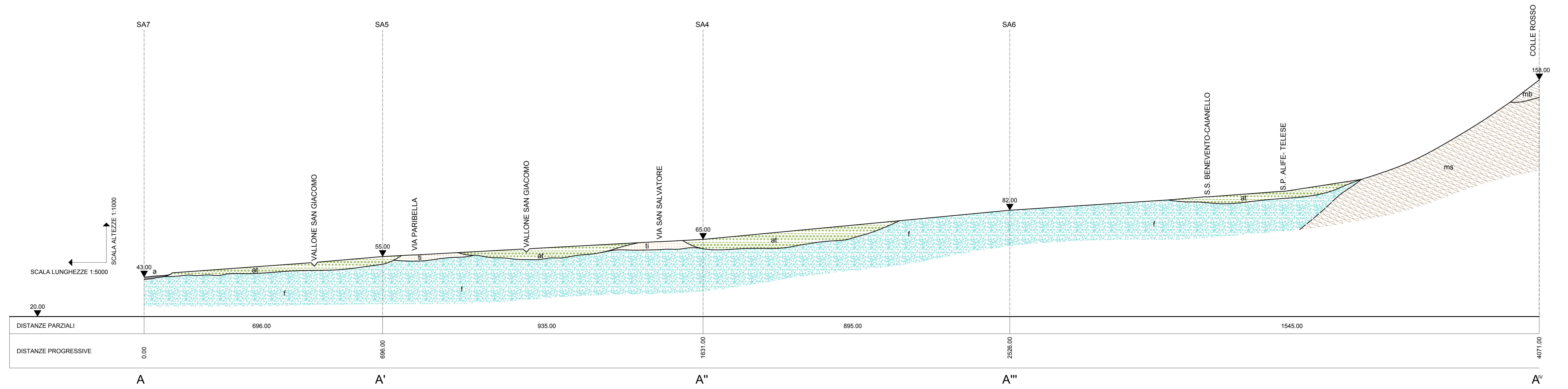
STUDI E INDAGINI GEOLOGICHE, GEONOSTICHE E
SISMICHE PER LA REDAZIONE DEL P.U.C.

COMMITTENTE: AMMINISTRAZIONE COMUNALE DI PUGLIANELLO

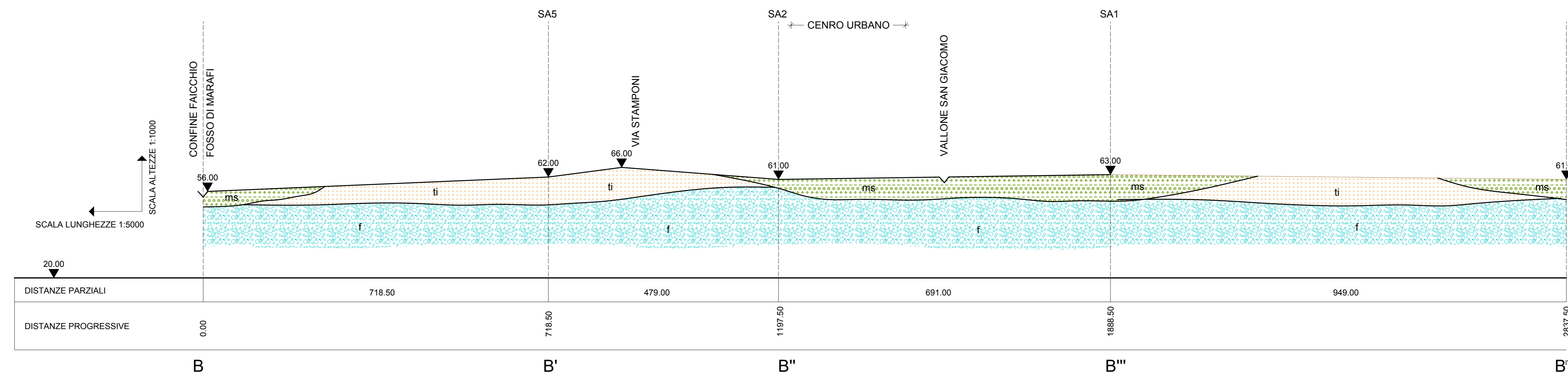
Tipo Elaborato:	Tavola:	Scala:
SEZIONI GEOLOGICHE	3	1:5.000 1:1.000
IL SINDACO	IL RESPONSABILE U.T.C.	IL SEGRETARIO COMUNALE

Il Geologo
Dott. PIETRO ALTIERI
Albo O.R.G. N. 2849 - (0824) 946018

GEN 2009



SEZIONE GEOLOGICA A-A'-A''-A'''-A'V



SEZIONE GEOLOGICA B-B'-B''-B'''-B'IV

SEZIONI GEOLOGICHE

LEGENDA

- a Depositi alluvionali attuali e recenti del fiume Volturno
- at Depositi continentali rimaneggiati (colluvioni e alluvioni) Età: Pleistocene Sup. - Olocene
- ti Tufo Grigio Campano - Età Pleistocene Superiore
- f Depositi fluvio-lacustri (alternanze di ghiaie poligeniche, sabbie, limi e argille) Età: Pleistocene Inferiore-Medio
- ms Complesso arenaceo-argilloso - Età: Miocene Medio
- mb Complesso calcareo-marnoso - Età: Miocene Medio
- Limite formazionale